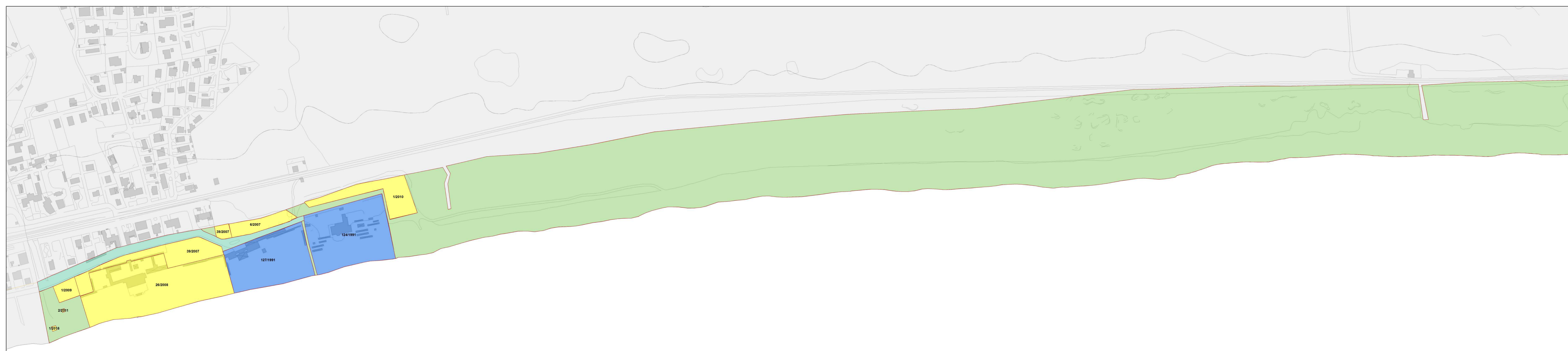


PIANO COMUNALE DELLE COSTE

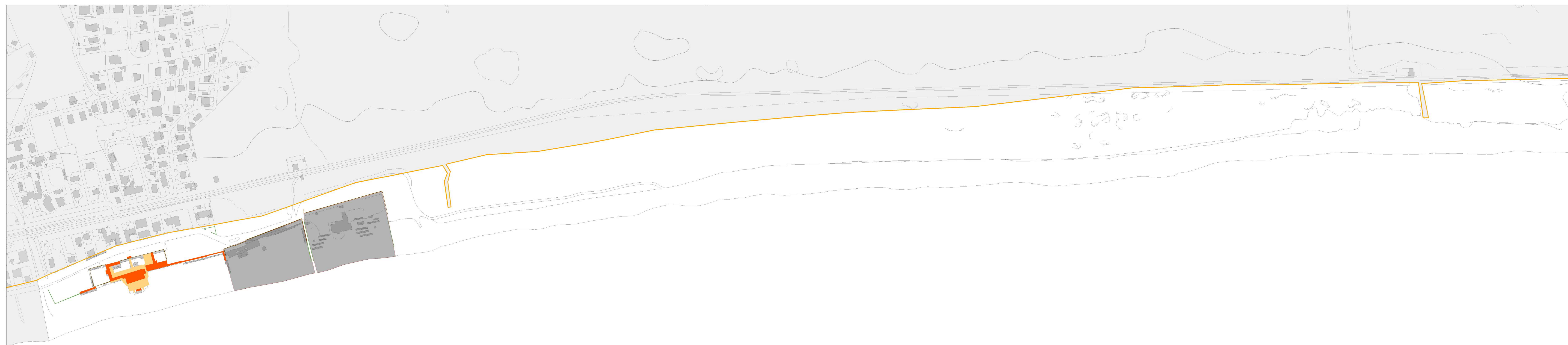


Consulenza scientifica: Prof. Arch. Nicola MARTINELLI
 Coordinamento Generale: Arch. Silvana MILELLA
 Progettazione: Ing. Vito D'ONGHIA



A.1.10

Art. 10, lett. b) del D.Lgs. n. 243 del 2001 (R.D. n. 1149 del 1978) - Rappresentazione dello stato giuridico della fascia demaniale marittima, di cui al punto A.1.3 lettera f)
 Art. 11, lett. b) del D.Lgs. n. 243 del 2001 (R.D. n. 1149 del 1978) - Individuazione delle opere di urbanizzazione, delle strutture fisse e delle recinzioni esistenti
 Art. 12, lett. b) del D.Lgs. n. 243 del 2001 (R.D. n. 1149 del 1978) - Individuazione dei sistemi di accesso e di parcheggio esistenti
 - 2019 -
 Scala grafica 1:2.000




A.1.11

A.1.10 Rappresentazione dello stato giuridico della fascia demaniale marittima di cui al punto A.1.3 lettera f
 Area formalmente in consegna ad altre amministrazioni pubbliche ex art.34 del Cod. Nav.
 Area non formalmente in consegna
 Area in concessione
 Area giuridicamente libera

Concessione demaniale	Numero Concessione	Descrizione
Sportacus srl di Boassini Giacomo	62007	Altro uso in concessione - parcheggio
Sito sea di Sisto Maria Adolorata	12009	Altro uso in concessione - parcheggio
Lido Impeto snc di Capraldo Rosaria	392007	Altro uso in concessione - parcheggio
Sebastio Antonio	12016	Altro uso in concessione - posti pedali e barche da pesca
Lido Impeto snc di Capraldo Rosaria	262008	Stabilimenti balneari
Caputo Michele	12010	Altro uso in concessione - parcheggio
Sebastio Francesco	22011	Esercizio di ristorazione e somministrazione di bevande, cibi precotti e generi di monopolio
Aerovulca Milano 36 Stormo	1241991	Stabilimenti balneari
Guardia di Finanza 17 Legione	1271991	Stabilimenti balneari

A.1.11 Individuazione delle opere di urbanizzazione, delle strutture fisse e delle recinzioni esistenti
 Pertinenze volumi
 Pertinenze superficiali
 Recinzione alta fissa opaca
 Recinzione bassa amovibile trasparente
 Area demaniale marittima non interessata da pianificazione comunale costiera



A.1.12

A.1.12 Individuazione dei sistemi di accesso e di parcheggi esistenti
 Stazione
 Rete di attraversamento ferroviario
 Viabilità pubblica
 Viabilità privata
 Viabilità pedonale
 Attraversamento ferroviario carrabile
 Attraversamento ferroviario pedonale
 Parcheggi
 Passaggio a livello
 Area demaniale marittima non interessata da pianificazione comunale costiera
 Linea dividente demaniale al 2016
 Confine amministrativo



Ortofoto 2017