





**LEGENDA**


 Vincolo ex L. 1497/39


 Territori costruiti


 Confine Comunale


**Base cartografica**


 Autostrada

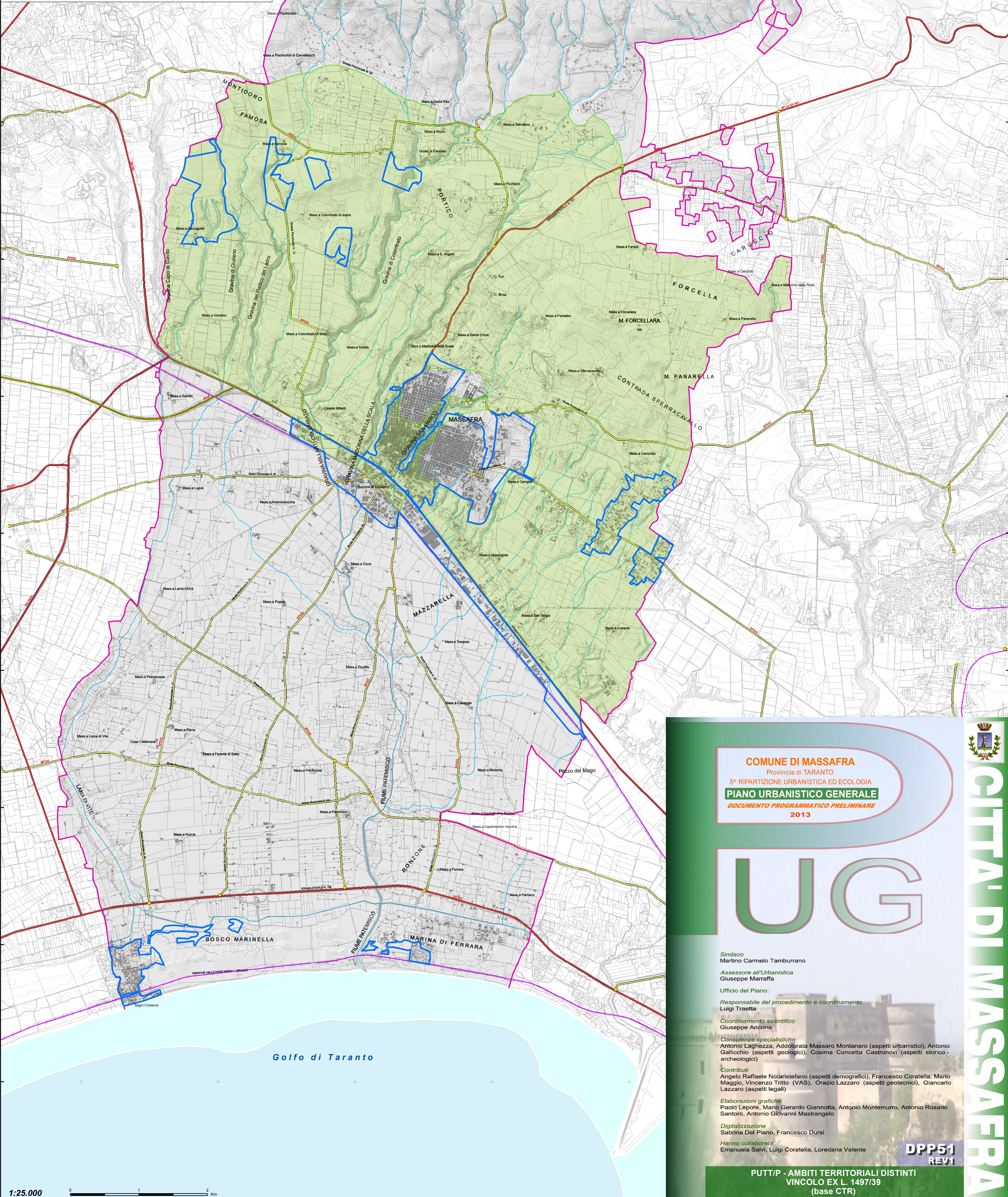
 Strada statale

 Strada provinciale

 Caposaldo strada provinciale

 Ferrovia

 Reticolo idrografico (AdB Puglia - 2009)



**COMUNE DI MASSAFRA**  
Provincia di TARANTO  
5ª RIPARTIZIONE URBANISTICA ED ECOLOGIA  
**PIANO URBANISTICO GENERALE**  
DOCUMENTO PROGRAMMATICO PRELIMINARE  
2013

**U G**

**Sindaco**  
Martino Carmelo Tamburrano

**Assessore all'Urbanistica**  
Giuseppe Marraffa

**Ufficio del Piano:**  
Luigi Traetta

**Responsabile del procedimento e coordinamento**  
Luigi Traetta

**Coordinamento scientifico**  
Giuseppe Ancona

**Consulenze specialistiche**  
Antonio Laghezza, Addolorata Massaro Montanaro (aspetti urbanistici), Antonio Gallicchio (aspetti geologici), Cosima Concetta Castronovi (aspetti storico-archeologici)

**Contributi**  
Angelo Raffaele Notaristefano (aspetti demografici), Francesco Coratella, Mario Maggio, Vincenzo Tritto (VAS), Orazio Lazzaro (aspetti geotecnici), Giancarlo Lazzaro (aspetti legali)

**Elaborazioni grafiche**  
Paolo Lepore, Mario Gerardo Giannotta, Antonio Montemurro, Antonio Rosario Santoro, Antonio Giovanni Mastrangelo

**Digitalizzazione**  
Sabrina Del Piano, Francesco Dursi

**Hanno collaborato**  
Emanuela Salvi, Luigi Coratella, Loredana Valente

**DPP51**  
REV1

PUTT/P - AMBITI TERRITORIALI DISTINTI  
VINCOLO EX L. 1497/39  
(base CTR)