



**CITTÀ DI MASSAFRA**

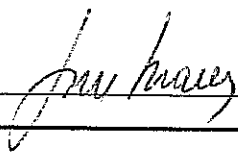
Provincia di Taranto  
**DELIBERAZIONE DEL CONSIGLIO COMUNALE**

**Modifiche ed integrazioni del DPP adottato con Deliberazione di Consiglio Comunale n. 89 del 19.09.2013**

L'anno **duemilatredici**, il giorno **20** del mese di dicembre, nella solita sala delle adunanze consiliari della sede Municipale di Piazza Garibaldi previo invito diramato nei modi e termini di legge, si riunisce il Consiglio Comunale, convocato in seduta pubblica straordinaria.  
Presiede il Presidente, Giandomenico Pilolli, assistito dal Segretario Generale, D.ssa Lucia D'arcangelo.  
Dei Consiglieri comunali sono presenti n. \_\_\_ ed il Sindaco come segue:

N° Ord	COGNOME E NOME	PRES	ASS	N° Ord	COGNOME E NOME	PRES	ASS
1	PILOLLI Domenico Giovanni	x		13	DE GIORGIO Antonio	x	
2	GIANNOTTA Cosimo Damiano	x		14	VENTURA Giovanni		x
3	CONVERTINO Floriano		x	15	PUTIGNANO Giovanni	x	
4	LUDOVICO Maurizio		x	16	MICCOLIS Vito Antonio		x
5	MIOLA Francesco	x		17	MAZZARANO Michele		x
6	MEO Stefano	x		18	QUERO Giovanni	x	
7	D'ERI Antonio	x		19	CONVERTINO Luigi	x	
8	LAGHEZZA Antonio		x	20	MIRAGLIA Giuseppe	x	
9	CONVERTINO Davide	x		21	MASSARO Vita		x
10	MARAGLINO Vito	x		22	ZANFRAMUNDO Nicola	x	
11	PIZZARELLI Cosimo		x	23	COFANO Giuseppe		x
12	PELILLO Fernando	x		24	BACCARO Maurizio	x	
XX							
				25	SINDACO TAMBURRANO Martino	x	


Proposta della Ripartizione QUINTA Settore URBANISTICA ed ECOLOGIA

Li \_\_\_\_\_ L'Assessore proponente (Ass. Giuseppe Marraffa) 

Parere di Regolarità Tecnica ( art.49 d.lgs. 18.08.2000 n.267 )

Visto con parere \_\_\_\_\_  
Li \_\_\_\_\_ Il Dirigente Arch. Luigi Traetta 

Parere di Regolarità Contabile ( art.49 d.lgs. 18.08.2000 n.267 )

Visto con parere \_\_\_\_\_  
Li \_\_\_\_\_ Il Dirigente Ditt. Simone Simeone 

Copertura Finanziaria ( art. 151.comma 4.d.lgs.18.08.2000 n.267 )

Prenotazione \_\_\_\_\_ Impegno definitivo \_\_\_\_\_ Il responsabile  
Li \_\_\_\_\_

Sulla base dell'istruttoria eseguita dagli uffici, il Dirigente della Ripartizione Urbanistica ed Ecologia riferisce quanto segue.

**Premesso che:**

- con deliberazione di Consiglio comunale 89 del 19.9.2013 è stato adottato il DPP;
- in coerenza con quanto stabilito dall'articolo 11 della legge regionale 20/2001, è stato pubblicato dal 3.10.2013 al 23.10.2013;
- durante il periodo di pubblicazione, sono pervenute 21 osservazioni, in copia allegate al presente atto come **allegato A**;

**Considerato che:**

- l'istruttoria espletata sulle osservazioni pervenute ha determinato la necessità di modificare ed integrare alcuni elaborati grafici con particolare riferimento alla corretta individuazione del perimetro dei territori costruiti;
- con deliberazione 1435 del 2.8.2013, la Giunta regionale ha adottato il Piano Paesistico Territoriale della Regione Puglia, pubblicata sul BURP 108 del 6.8.2013;
- dal 7.8.2013 sono entrate in vigore le norme di salvaguardia e che a norma dell'articolo 143 co. 9 del Codice, da tale data, non sono consentiti, sugli immobili e nelle aree di cui all'art. 134 del Codice stesso, interventi in contrasto con le prescrizioni di tutela previste dal Piano;
- con deliberazione 1598 del 3.9.2013, la Giunta regionale ha prorogato il termine per la presentazione delle osservazioni al PPTR fino al 7.10.2013;
- con deliberazione 2022 del 29.10.2013, la Giunta regionale ha approvato alcune modifiche al PPTR, prorogando il termine per la presentazione delle osservazioni fino al 29.12.2013;
- secondo quanto stabilito dall'articolo 100 delle NTA del PPTR – comma 1 – per: "I Comuni per i quali, alla data di approvazione del PPTR, si sia concluso favorevolmente il procedimento di adeguamento rispetto al previgente PUTT/P, accertano e dichiarano la conformità al PPTR con apposita deliberazione del Consiglio comunale, da trasmettere alla Regione e al Ministero entro 120 giorni dall'approvazione del PPTR";
- secondo quanto stabilito dall'articolo 106 delle NTA del PPTR – comma 4 – "Le varianti di adeguamento al PUTT/P degli strumenti urbanistici generali e i PUG adottate/i dopo la data dell'11 gennaio 2010 e prima della data di entrata in vigore del PPTR, proseguono il proprio iter di approvazione ai sensi del PUTT/P";

**Considerato inoltre che:**

- il DPP redatto assolve agli obblighi dell'articolo 5.05 delle NTA del PUTT/P sia nel

Quadro conoscitivo, mediante l'analisi dello stato giuridico come derivante dal PUTT/P, che in quello Interpretativo, mediante l'aggiornamento degli ATD con riferimento allo stato reale dei luoghi e mediante la definizione dei Territori Costruiti con riferimento al sistema pianificatorio così come evolutosi e alla consequenziale crescita urbana e il mero riporto degli ATE su CTR e carta catastale georeferenziati;


- le tavole redatte per l'intellegibilità dei "territori costruiti" sono contraddistinte dal disegno DPP 23 al disegno DPP 42 REV.1; quelle per la definizione dei "primi adempimenti" dal disegno DPP 43 REV.1 al disegno DPP 58 REV.1 e dal disegno DPP 59 al disegno DPP 64;

- con nota 27959 del 21.9.12, il comune di Massafra ha inviato alla Regione Puglia - Ente Competente – e a tutti gli Enti con competenza ambientale, il Rapporto Preliminare e la Sintesi non Tecnica, avviando così il procedimento;
- con nota 30640 dell'1.10.2013, il comune di Massafra, ad integrazione della precedente nota 27959/12, ha inviato all'Autorità Competente la documentazione prevista per ultimo dalla legge regionale 44/2012;

#### **Valutato che:**

- l'ufficio di Piano ha predisposto la proposta di controdeduzioni alle osservazioni pervenute allegata alla presente come **allegato B**;

Il Dirigente V Ripartizione  
Urbanistica, Ecologia, Ambiente  
Arch. Angela Traetta



#### **Tanto premesso e considerato**

#### **IL CONSIGLIO COMUNALE**

#### **Dato atto che:**

- in attuazione alle indicazioni del PUTT/P vigente, il Comune di Massafra ha provveduto all'espletamento dei "Primi adempimenti per l'attuazione del PUTT/P", nei termini e secondo le modalità di cui all'art. 5.05 delle NTA del PUTT e della perimetrazione dei Territori Costruiti come definiti dall'articolo 1.03 delle NTA del PUTT/P con rappresentazioni in scala adeguata su CTR e cartografia catastale georeferenziata;
- in relazione all'intervenuta adozione da parte della Regione del PPTR, occorre procedere con urgenza alla conclusione dell'iter di adozione del DPP affinché possa essere convocata senza indugio la seconda conferenza di copianificazione e acquisire l'attestato di coerenza con il PUTT/P prima della definitiva entrata in vigore del PPTR stesso;

**Visto** gli elaborati grafici modificativi ed integrativi del Documento Programmatico Preliminare (DPP) al PUG di Massafra redatti dall'Ufficio di Piano, così distinti:

**DPP**

- DPP 01 Invarianti Ambientali – PUTT Puglia – Ambiti Territoriali Distinti
- DPP 02 Invarianti ambientali – Aree SIC-ZPS-IBA
- DPP 03 Invarianti ambientali – Aree Protette – ATE – Capacità d'uso suoli
- DPP 04 Invarianti strutturali – Reti – Cave – Prae – Mobilità carrabile
- DPP 05 Intersezione – Infrastrutture lineari/Aree sensibili
- DPP 06 Idrografia superficiale PUTT e ADB – Intersezioni Reti di Trasporto Principali/PAI
- DPP 07 Invarianti ambientali – PPTR Puglia – Paesaggio – Connessioni Ecologiche
- DPP 08 Servizi – strutture – spazi pubblici e standard urbanistici
- DPP 09 Commercio, artigianato e servizi vari per la comunità
- DPP 10 Carta Geomorfologica
- DPP 11 Processo Valutativo delle Trasformazioni Urbane Assoluto
- DPP 12 Processo Valutativo delle Trasformazioni Urbane Relativo
- DPP 13 Processo Valutativo delle Trasformazioni Urbane – Area Marine
- DPP 14 Reti Ecologiche ed Ambiti di Tutela
- DPP 15 Grid Infrastrutturale in Ambito Urbano
- DPP 16 Grid Infrastrutturale in Area Marine
- DPP 17 Rete del verde naturale
- DPP 18 Piano Regionale delle Coste
- DPP 19 Bilancio della pianificazione in atto
- DPP 19/A, B, C Zonizzazione del Programma di Fabbricazione
- DPP 20 Aree percorse dal fuoco
- DPP 21 Indagine Storica (dalla lettera a alla lettera p)
- DPP 22 Principali collegamenti di sviluppo ed aree produttive
- DPP 23 Zone omogenee tipizzate "A" E "B" (base a CTR)
- DPP 24 Zone omogenee tipizzate "A" E "B" (base catastale)
- DPP 25 Aree tipizzate dagli strumenti urbanistici vigenti alla data di entrata in vigore del PUTT/P come zone omogenee "C", oppure come zone turistiche, direzionali, artigianali, industriali e miste, incluse in strumenti urbanistici esecutivi presentati alla data del 06.06.1990 – aree ASI (base CTR)
- DPP 26 Aree tipizzate dagli strumenti urbanistici vigenti alla data di entrata in vigore del PUTT/P come zone omogenee "C", oppure come zone turistiche, direzionali, artigianali, industriali e miste, incluse in strumenti urbanistici esecutivi presentati alla data del 06.06.1990 – aree ASI (base catastale)
- DPP 27 Aree tipizzate dagli strumenti urbanistici vigenti alla data di entrata in vigore

- del PUTT/P come zone omogenee "C", oppure come zone turistiche, direzionali, artigianali, industriali e miste, incluse, anche se in percentuale, in PPA approvati alla data del 06.06.1990 (base CTR)
- DPP 28 Aree tipizzate dagli strumenti urbanistici vigenti alla data di entrata in vigore del PUTT/P come zone omogenee "C", oppure come zone turistiche, direzionali, artigianali, industriali e miste, incluse, anche se in percentuale, in PPA approvati alla data del 06.06.1990 (base catastale)
  - DPP 29 REV.1 Zone regolarmente edificate fuori dai territori costruiti - Zone intercluse - Piano di Recupero Parco di Guerra (base CTR)
  - DPP 30 REV.1 Zone regolarmente edificate fuori dai territori costruiti - Zone intercluse - Piano di Recupero Parco di Guerra (base catastale)
  - DPP 31 REV.1 Perimetrazione territori costruiti in ambito centro urbano (base aerofotogrammetrica)
  - DPP 31/B Perimetrazione territori costruiti zona a monte del centro urbano con individuazione del PPA (base aerofotogrammetrica)
  - DPP 32 REV.1 Perimetrazione territori costruiti in ambito centro urbano (base catastale)
  - DPP 32/B Perimetrazione territori costruiti zona a monte del centro urbano con individuazione del PPA (base catastale)
  - DPP 33 REV.1 Zona Mare - Zone Omogenee Tipizzate "A" e "B" (base aerofotogrammetrica)
  - DPP 34 REV.1 Zona Mare - Zone Omogenee Tipizzate "A" e "B" (base catastale)
  - DPP 35 REV.1 Zona Mare - Aree tipizzate dagli strumenti urbanistici vigenti alla data di entrata in vigore del PUTT/P come zone omogenee "C", oppure come zone turistiche, direzionali, artigianali, industriali e miste, incluse in strumenti urbanistici esecutivi presentati alla data del 06.06.1990 (base CTR)
  - DPP 36 REV.1 Zona Mare - Aree tipizzate dagli strumenti urbanistici vigenti alla data di entrata in vigore del PUTT/P come zone omogenee "C", oppure come zone turistiche, direzionali, artigianali, industriali e miste, incluse in strumenti urbanistici esecutivi presentati alla data del 06.06.1990 (base catastale)
  - DPP 37 REV.1 Zona Mare - Zone Intercluse (base CTR)
  - DPP 38 REV.1 Zona Mare - Zone Intercluse (base catastale)
  - DPP 39 REV.1 Zona Mare - Piano Particolareggiato (base CTR)
  - DPP 40 REV.1 Zona Mare - Piano Particolareggiato (base catastale)
  - DPP 41 REV.1 Zona Mare - Perimetrazione Territori Costruiti (base CTR)
  - DPP 42 REV.1 Zona Mare - Perimetrazione Territori Costruiti (base catastale)
  - DPP 43 REV.1 PUTT/P Ambiti Territoriali Distinti - Boschi - Biotopi (base CTR) + 12 allegati
  - DPP 44 REV.1 PUTT/P Ambiti Territoriali Distinti - Boschi - Biotopi (base catastale)

- + 12 allegati
- DPP 45 REV.1 PUTT/P Ambiti Territoriali Distinti – Parchi, SIC e ZPS (base CTR) + 12 allegati
- DPP 46 REV.1 PUTT/P Ambiti Territoriali Distinti – Parchi, SIC e ZPS (base catastale) + 12 allegati
- DPP 47 REV.1 PUTT/P Ambiti Territoriali Distinti – Vincoli Faunistici (base CTR) + 12 allegati
- DPP 48 REV.1 PUTT/P Ambiti Territoriali Distinti – Vincoli Faunistici (base catastale) + 12 allegati
- DPP 49 REV.1 PUTT/P Ambiti Territoriali Distinti – Decreti Galasso (base CTR) + 12 allegati
- DPP 50 REV.1 PUTT/P Ambiti Territoriali Distinti – Decreti Galasso (base catastale) + 12 allegati
- DPP 51 REV.1 PUTT/P Ambiti Territoriali Distinti – Vincolo legge 1497/39 (base CTR) + 12 allegati
- DPP 52 REV.1 PUTT/P Ambiti Territoriali Distinti – Vincolo legge 1497/39 (base catastale) + 12 allegati
- DPP 53 REV.1 PUTT/P Ambiti Territoriali Distinti – Vincolo Idrogeologico (base CTR) + 12 allegati
- DPP 54 REV.1 PUTT/P Ambiti Territoriali Distinti – Vincolo Idrogeologico (base catastale) + 12 allegati
- DPP 55 REV.1 PUTT/P Ambiti Territoriali Estesi (base CTR) + 12 allegati
- DPP 56 REV.1 PUTT/P Ambiti Territoriali Estesi (base catastale) + 12 allegati
- DPP 57 REV.1 PUTT/P Ambiti Territoriali Distinti – Vincolo Architettonico e Archeologico (base CTR) + 13 allegati
- DPP 58 REV.1 PUTT/P Ambiti Territoriali Distinti – Vincolo Architettonico e Archeologico (base catastale) + 13 allegati
- DPP 59 PUTT/P Ambiti Territoriali Distinti – Geomorfologia (base CTR) + 12 allegati
- DPP 60 PUTT/P Ambiti Territoriali Distinti – Geomorfologia (base catastale) + 12 allegati
- DPP 61 PUTT/P Ambiti Territoriali Distinti – Idrografia Superficiale (base CTR) + 12 allegati
- DPP 62 PUTT/P Ambiti Territoriali Distinti – Idrografia Superficiale (base catastale) + 12 allegati
- DPP 63 PUTT/P Ambiti Territoriali Distinti – Sistema Botanico Vegetazionale: Boschi, Macchie – Aree Annesse (base CTR) + 12 allegati
- DPP 64 PUTT/P Ambiti Territoriali Distinti – Sistema Botanico Vegetazionale: Boschi, Macchie – Aree Annesse (base catastale) + 12 allegati

Dato atto che escono dall'aula il Presidente Pilolli ed il Consigliere Miraglia ed entrano in aula i consiglieri Ludovico, Laghezza e Miccolis i presenti diventano 17;  
Vista l'assenza del Presidente e del Vice Presidente assume la Presidenza della seduta il Consigliere anziano Giannotta Cosimo;

**PRESO ATTO** che occorre procedere all'adozione degli elaborati modificati ed integrati;

Analizzate singolarmente tutte le osservazioni presenti nell'allegato b) si procede alla votazione di ogni singola osservazione con il seguente esito:

**OSSERVAZIONE N: 1 presentata da Orlando Cataldo**

La stessa,avendo parere favorevole viene votata per l'accoglimento con il seguente esito:

ASTENUTI 2 ( Miccolis Baccaro)

FAVOREVOLI 15

Visto l'esito della votazione l'osservazione viene accolta.

**OSSERVAZIONE N: 2 presentata da Orlando Annamaria**

La stessa,avendo parere favorevole viene votata per l'accoglimento con il seguente esito:

ASTENUTI 2 ( Miccolis Baccaro)

FAVOREVOLI 15

Visto l'esito della votazione l'osservazione viene accolta.

**OSSERVAZIONE N: 3 presentata da Albanese Giovanni + 4**

La stessa,avendo parere favorevole viene votata per l'accoglimento con il seguente esito:

ASTENUTI 3 ( Miccolis Baccaro, Quero)

FAVOREVOLI 14

Visto l'esito della votazione l'osservazione viene accolta.

**OSSERVAZIONE N: 4 presentata da Orlando Antonio**

La stessa,avendo parere non favorevole viene votata per il rigetto con il seguente esito:

ASTENUTI 6 (Quero, Convertino Luigi, Miccolis, Baccaro, Pelillo, Convertino Davide)

FAVOREVOLI 11

Visto l'esito della votazione l'osservazione viene respinta.

**OSSERVAZIONE N: 5 presentata da Orlando Maria Rosaria**

La stessa,avendo parere favorevole viene votata per l'accoglimento con il seguente esito:

ASTENUTI 2 ( Miccolis Baccaro)

FAVOREVOLI 15

Visto l'esito della votazione l'osservazione viene accolta.

**OSSERVAZIONE N: 6 presentata da Ing D'Accavio Francesco**

Visto l'esito della votazione l'osservazione viene accolta.

La stessa,avendo parere non favorevole viene votata per il rigetto con il seguente esito:

ASTENUTI 7 ( Quero, Convertino Luigi, Miccolis, Baccaro, Pelillo, Convertino Davide Laghezza)

FAVOREVOLI 10

Visto l'esito della votazione l'osservazione viene respinta.

**OSSERVAZIONE N: 7 presentata da Natale Paola + 3**

La stessa,avendo parere parzialmente favorevole viene votata per l'accoglimento nei limiti di quanto indicato nel parere tecnico con il seguente esito:

ASTENUTI 2 Zanframundo- Convertino Luigi)

CONTRARI 3 ( Baccaro- Quero- Miccolis)

FAVOREVOLI 12

Visto l'esito della votazione l'osservazione viene parzialmente accolta nei limiti di quanto indicato nel parere tecnico

**OSSERVAZIONE N: 8 presentata da Monaco Paolo**

La stessa,avendo parere non favorevole viene votata per il rigetto con il seguente esito:

ASTENUTI 6 ( Quero, Convertino Luigi, Miccolis, Baccaro, Pelillo, Convertino Davide)

FAVOREVOLI 11

Visto l'esito della votazione l'osservazione viene respinta.

A seguito di ampio dibattito il Dirigente Traetta emenda il proprio parere espresso alle osservazioni n. 9 – 11-14 e 16 modificando il parere tecnico di non accoglimento nel seguente parere : "Parziale accoglimento per le parti che forniscono utili indirizzi e spunti alla redazione del PUG"

Le osservazioni n. 9-11-14 e 16 sono votati in coda alle altre

**OSSERVAZIONE N: 10 presentata da Soc Agricola D'Onghia**

La stessa,avendo parere non favorevole viene votata per il rigetto con il seguente esito:

ASTENUTI 5 ( Quero, Convertino Luigi, Miccolis, Baccaro, Convertino Davide)

FAVOREVOLI 12

Visto l'esito della votazione l'osservazione viene respinta.

**OSSERVAZIONE N: 12 presentata da Soc Pineta Marinella Srl**

La stessa,avendo parere favorevole viene votata per l'accoglimento con il seguente esito:



ASTENUTI 2 ( Convertino Luigi - Zanframundo)

Contrari 3 ( Quero – Miccolis – Baccaro)

FAVOREVOLI 12

Visto l'esito della votazione l'osservazione viene accolta.

**OSSERVAZIONE N 13 presentata da Ing Donato Bosco**

La stessa,avendo parere parzialmente favorevole viene votata per l'accoglimento nei limiti di quanto indicato nel parere tecnico con il seguente esito:

ASTENUTI 5 ( Quero , Baccaro, Miccolis, Maraglino- Convertino Luigi)

FAVOREVOLI 12

Visto l'esito della votazione l'osservazione viene parzialmente accolta nei limiti di quanto indicato nel parere tecnico

**OSSERVAZIONE N: 15 presentata da Fernando Galatone per " Vivere il Centro Storico"**

La stessa,avendo parere favorevole viene votata per l'accoglimento con il seguente esito:

FAVOREVOLI 17 unanimità

Visto l'esito della votazione l'osservazione viene accolta.

Esce dall'aula il Consigliere Giannotta ed entra in aula il Consigliere Miraglia ed i presenti rimangono 17 assume la presidenza il consigliere Ludovico

**OSSERVAZIONE N: 17 presentata da Albanese Antonio + 4**

La stessa,avendo parere favorevole viene votata per l'accoglimento con il seguente esito:

ASTENUTI 4 ( Miccolis Baccaro, Quero e Miraglia)

FAVOREVOLI 13

Visto l'esito della votazione l'osservazione viene accolta.

Entra in aula il Consigliere Giannotta ed i presenti in aula diventano 18 pertanto il Consigliere Giannotta riprende la Presidenza della seduta

**OSSERVAZIONE N: 18 presentata da Maria Teresa Salamida + 3**

La stessa,avendo parere favorevole viene votata per l'accoglimento con il seguente esito:

ASTENUTI 5 ( Miccolis Baccaro, Quero Miraglia, Luigi Convertino)

FAVOREVOLI 13

Visto l'esito della votazione l'osservazione viene accolta.

**OSSERVAZIONE N: 19 presentata da Ing Cosmo Bianco**

La stessa,avendo parere favorevole viene votata per l'accoglimento con il seguente esito:

ASTENUTI 5 ( Miccolis Baccaro, Quero Miraglia, Luigi Convertino)

FAVOREVOLI 13

Visto l'esito della votazione l'osservazione viene accolta.

**OSSERVAZIONE N: 20 presentata da Avv Onofrio Ferraris**

La stessa,avendo parere non favorevole viene votata per il rigetto con il seguente esito:

ASTENUTI 2 , Convertino Luigi, , Convertino Davide)

Contrari 4 ( Miraglia Miccolis. Quero, Baccaro)

FAVOREVOLI 12

Visto l'esito della votazione l'osservazione viene respinta.

**OSSERVAZIONE N: 21 presentata da Avv Pietro Mastrangelo**

La stessa,avendo parere non favorevole viene votata per il rigetto con il seguente esito:

ASTENUTI 5 (Miraglia Miccolis, Baccaro Convertino Luigi, , Convertino Davide)

Contrari 1 . Quero,)

FAVOREVOLI 12

Visto l'esito della votazione l'osservazione viene respinta.

**OSSERVAZIONE N: 9 presentata da Partito Democratico**

La stessa,avendo parere parzialmente favorevole così come emendato in aula viene votata per l'accoglimento nei limiti di quanto parzialmente indicato nel parere tecnico con il seguente esito:

FAVOREVOLI 18 unanimità

Visto l'esito della votazione l'osservazione viene parzialmente accolta nei limiti di quanto indicato nel parere tecnico

**OSSERVAZIONE N: 11 presentata da AIAM**

La stessa,avendo parere parzialmente favorevole così come emendato in aula viene votata per l'accoglimento nei limiti di quanto parzialmente indicato nel parere tecnico con il seguente esito:

FAVOREVOLI 18 unanimità

Visto l'esito della votazione l'osservazione viene parzialmente accolta nei limiti di quanto indicato nel parere tecnico

**OSSERVAZIONE N: 14 presentata da Arch Cosimo Rubino**

La stessa,avendo parere parzialmente favorevole così come emendato in aula viene votata per l'accoglimento nei limiti di quanto parzialmente indicato nel parere tecnico con il seguente esito:

FAVOREVOLI 18 unanimità

Visto l'esito della votazione l'osservazione viene parzialmente accolta nei limiti di quanto indicato nel parere tecnico

**OSSERVAZIONE N: 16 presentata da Archeogruppo E Jacovelli**

La stessa,avendo parere parzialmente favorevole così come emendato in aula

viene votata per l'accoglimento nei limiti di quanto parzialmente indicato nel parere tecnico con il seguente esito:

FAVOREVOLI 18 unanimità

Visto l'esito della votazione l'osservazione viene parzialmente accolta nei limiti di quanto indicato nel parere tecnico

**Visti gli esiti delle votazioni su ogni singola osservazione**

**VISTI** i pareri di regolarità tecnica, resi dai Dirigenti della Ripartizione Urbanistica ed Ecologia e della Ripartizione Risorse Umane, Servizi Economici e Finanziari in conformità ad d.lgs 267/00;

**ACQUISITO** il parere della commissione consiliare competente;

**DATO ATTO** che il presente provvedimento non comporta impegno finanziario a carico del Comune;

Per le motivazioni ed i considerata di cui in narrativa e che qui si intendono integralmente riportati

Pertanto il Presidente mette ai voti il provvedimento complessivo con appello nominale con il seguente esito di votazione

Presenti 18; Assenti 7; Astenuti 4 Miccolis- Quero- Miraglia- Baccaro;

Voti Favorevoli 14

**DELIBERA**

- 1** – fare propri e approvare i contenuti della narrativa che precede;
- 2** - adottare le modifiche al Documento Programmatico Preliminare al PUG di Massafra, composto dagli elaborati elencati in narrativa, adottato con deliberazione di Consiglio comunale 89 del 19.9.2013 ai fini anche dell'approvazione, in adempimento di quanto previsto dagli articoli 1.03 e 5.05 delle NTA del PUTT/P, dei disegni dei "territori costruiti" individuati nelle tavole dal DPP 23 al DPP 42 REV.1 e di quelli per i "primi adempimenti" individuati dalle tavole dal DPP 43 REV.1 al DPP 58 REV.1 e dal DPP 59 al DPP 64, precisando che la verifica di coerenza al PUTT/P dovrà essere effettuata dalla Regione e definita in sede di seconda conferenza di copianificazione prima dell'entrata in vigore del PPTR adottato con deliberazione regionale 1435 del 2.8.2013;
- 3** - controdedurre le osservazioni pervenute come di seguito precisato:

N.	Protocollo e data	Osservante	Esito
----	-------------------	------------	-------

1	31582 del 9.10.2013	Orlando Cataldo	ACCOLTA
2	31583 del 9.10.2013	Orlando Anna Maria	ACCOLTA
3	31866 dell'11.10.2013	Albanese Giovanni + 4	ACCOLTA
4	32026 del 14.10.2013	Orlando Antonio	NON ACCOLTA
5	32027 del 14.10.2013	Orlando Maria Rosaria	ACCOLTA
6	32153 del 15.10.2013	Ing. D'Accavio Francesco	NON ACCOLTA
7	32308 del 15.10.2013	Natale Paola + 3	PARZ.ACCOLTA
8	32349 del 16.10.2013	Monaco Paolo	NON ACCOLTA
9	32899 del 21.10.2013	Partito Democratico	PARZ ACCOLTA
10	32936 del 21.10.2013	Soc. Agricola D'Onghia	NON ACCOLTA
11	32949 del 21.10.2013	A.I.A.M.	PARZ ACCOLTA
12	33019 del 21.10.2013	Pineta Marinella S.r.l.	ACCOLTA
13	33027 del 21.10.2013	Ing. Donato Bosco	PARZ ACCOLTA
14	33086 del 22.10.2013	Arch. Cosimo Rubino	PARZ ACCOLTA
15	33092 del 22.10.2013	Fernando Galatone	ACCOLTA
16	33102 del 22.10.2013	Archeogruppo E. Iacovelli	PARZ ACCOLTA
17	33105 del 22.10.2013	Albanese Antonio + 4	ACCOLTA
18	33135 del 22.10.2013	M. Teresa Salamida + 3	ACCOLTA
19	33181 del 22.10.2013	Ing. Cosimo Bianco	ACCOLTA
20	33270 del 23.10.2013	Avv. Onofrio Ferraris	NON ACCOLTA
21	33295 del 23.10.2013	Avv. Pietro Mastrangelo	NON ACCOLTA

4 – stabilire che tutti gli elaborati del DPP, adottati con il presente atto, saranno pubblicati sul sito internet istituzionale [www.comunedimassafra.it](http://www.comunedimassafra.it) dal giorno successivo l'esecuzione di questo provvedimento, dando atto che gli elaborati del procedimento di VAS risultano già pubblicati sullo stesso sito, ciò per assicurare e favorire la più ampia partecipazione alla formazione del Piano;

Con separata votazione resa dai medesimi consiglieri presenti e votanti

Presenti 18

Assenti 7

Astenuti 4 Miccolis- Quero- Miraglia- Baccaro

Voti Favorevoli 14

#### **DELIBERA**

dichiarare l'immediata esecutività del presente provvedimento, ai sensi del comma 4, articolo 134 del d.lgs. 267/00.

Del che il presente verbale fatto e sottoscritto:

Il Presidente (consigliere anziano)

Cosimo Giannotta

Il Segretario Generale

D.ssa Lucia D'arcangelo

---

Si attesta che:

la presente deliberazione è pubblicata all'Albo Pretorio dal.....  
ove rimarrà per quindici giorni consecutivi.

Il Responsabile

.....

Il Segretario Generale

D.ssa Lucia D'arcangelo

---

Si attesta che la presente deliberazione è conforme all'originale, per uso amministrativo.

Addi.....

Il Segretario Generale

D.ssa Lucia D'arcangelo

---

Si attesta che la presente deliberazione è divenuta esecutiva il giorno \_\_\_\_\_

- perchè immediatamente eseguibile ( art 134, comma 4 D.lgs 267/2000)
- perchè decorsi 10 giorni dalla data di pubblicazione ( art 134, comma 3 D.lgs 267/2000)

Addi \_\_\_\_\_

Il Segretario Generale

D.ssa Lucia D'arcangelo

---

Provvedimento trasmesso per l'esecuzione alle Ripartizioni:

Affari Generali

Risorse Umane

Ragioneria e Tributi

Lavori Pubblici

Ecologia -Urbanistica

Attività Produttive – P.M

con lettera prot.....del.....

Addi.....

Il Responsabile.....